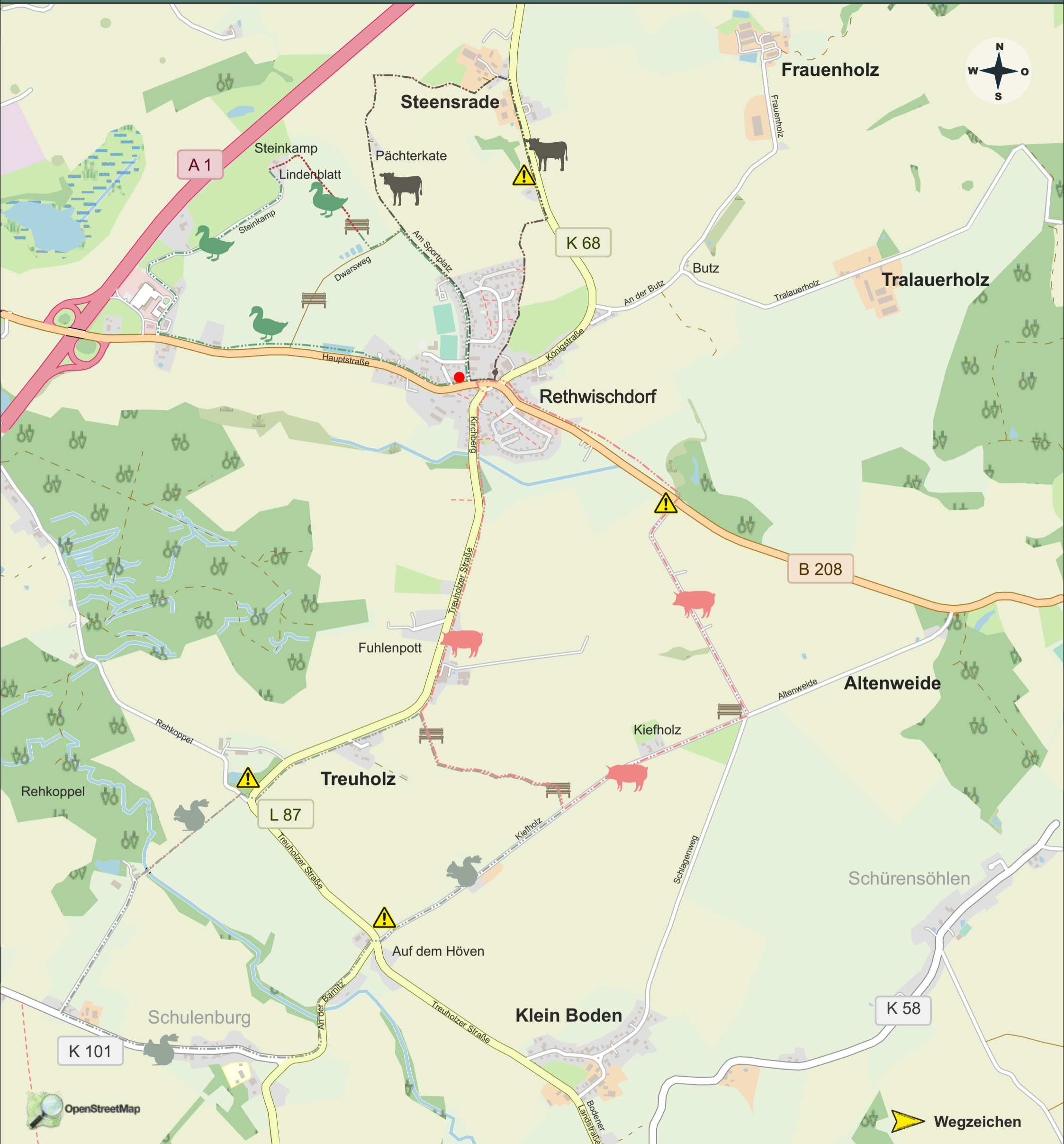














# Wanderbares Rethwisch



## Gemeinde-/Wanderwege

-  „Kuh-Weg“: Rethwischdorf - Steensrade
-  „Eichhörnchen-Weg“: Treuholz - Schulenburg - Auf dem Höven - Kiefholz
-  „Enten-Weg“: \* Rethwischdorf - Steinkamp - Lindenblatt - Dwarsweg
-  „Schweinchen-Weg“: Rethwischdorf - Fuhlenpott - Treuholz - Kiefholz
-  „Hasen-Weg“ (in Planung)
-  „Fledermaus-Weg“ (in Planung)
-  „Eulen-Weg“ (in Planung)

\* Der Weg ist zwischen Lindenblatt und Dwarsweg ein Privatweg, Nutzung auf eigene Gefahr!

-  Standort
-  Pausen-Bank
-  Gefahrenstelle

Dieses Projekt wird unterstützt von

